

COVID-19: DIMENSÃO GEOGRÁFICA, EDUCAÇÃO E POLÍTICAS PÚBLICAS EM CURITIBA/PR, RIO DE JANEIRO/RJ E FORTALEZA/CE

Coordenador: Prof. Dr. Francisco Mendonça (UFPR)



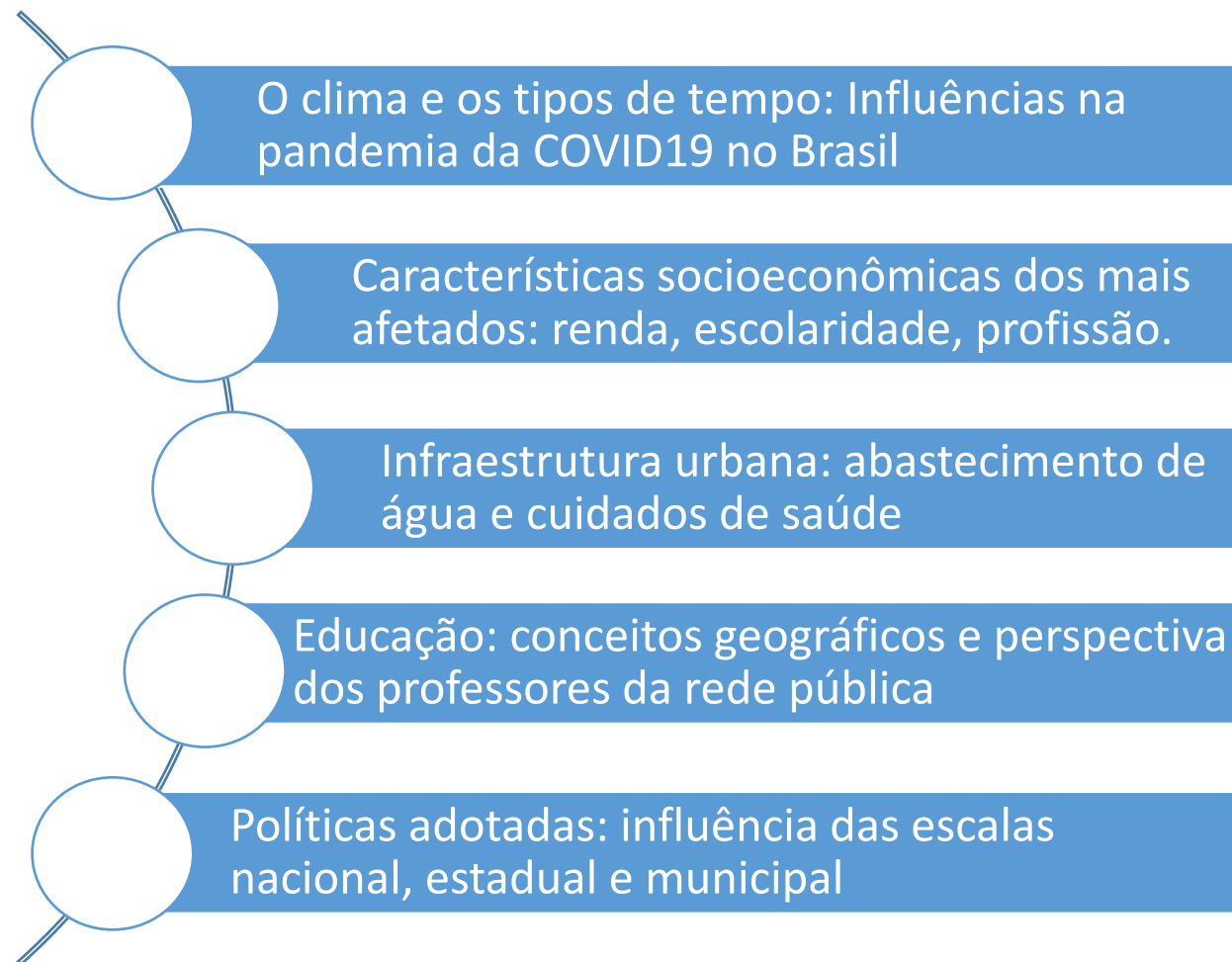
Coordenador: Prof. Dr. Francisco Mendonça –
PPGEO/UFPR



Profa. Dra. Maria Elisa Zanella - PPG/UFC



Prof. Dr Antônio Carlos da Silva Oscar Júnior –PPGEO/UERJ



Objetivos

Edital 12/2021 – Programa de Desenvolvimento da Pós-Graduação (PDPG) –
Impactos da Pandemia

Analisar as dimensões espaciais/geográficas da covid-19 (condicionantes socioambientais), as políticas públicas de saúde no contexto da pandemia e os reflexos na educação a partir da percepção de professores da rede pública das cidades selecionadas

1 - Identificar relações entre a incidência de covid-19 e indicadores socioambientais nas capitais selecionadas desta pesquisa

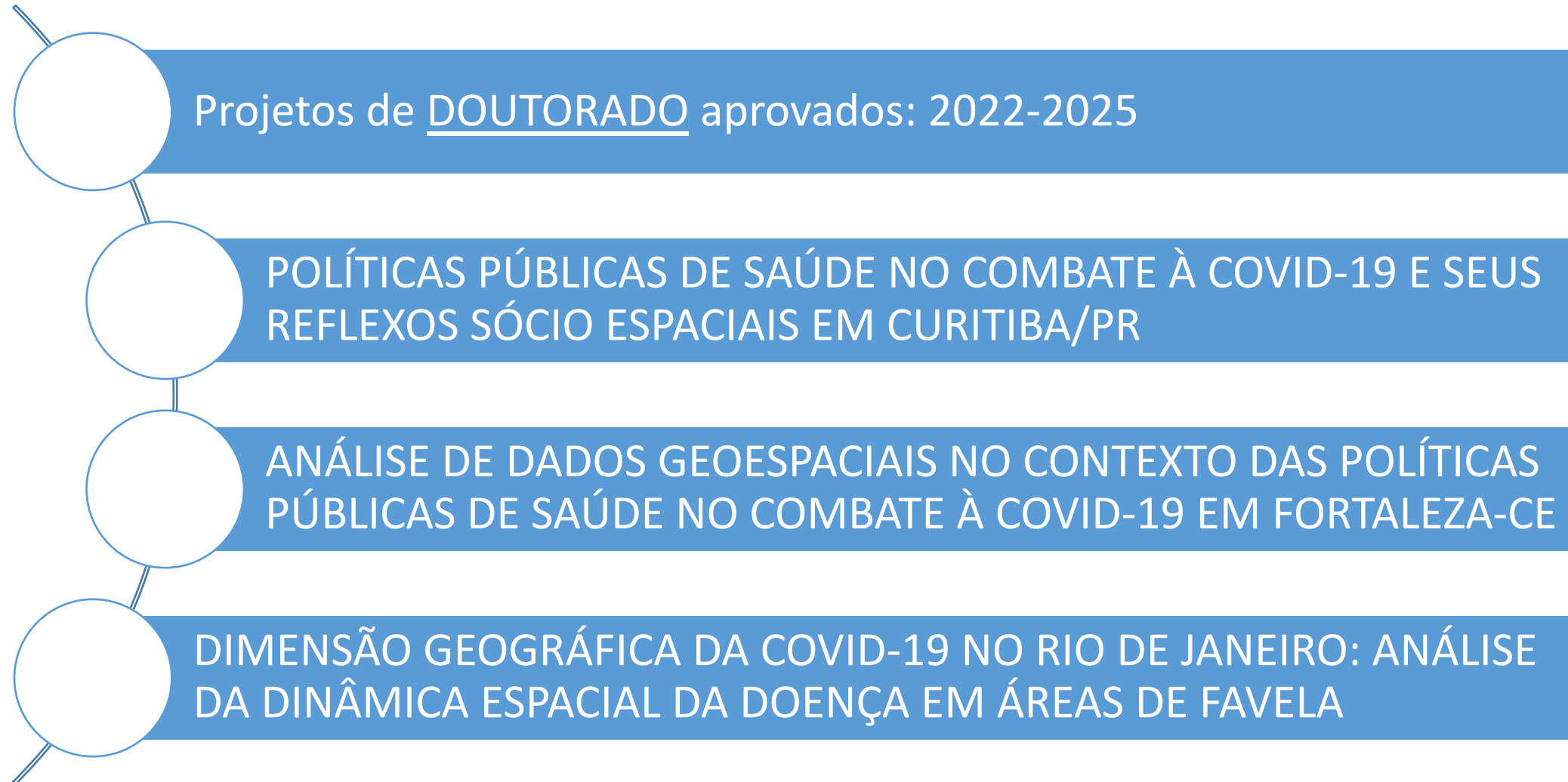
2 - Investigar a relação de elementos do clima com os casos confirmados de covid-19 nas capitais selecionadas

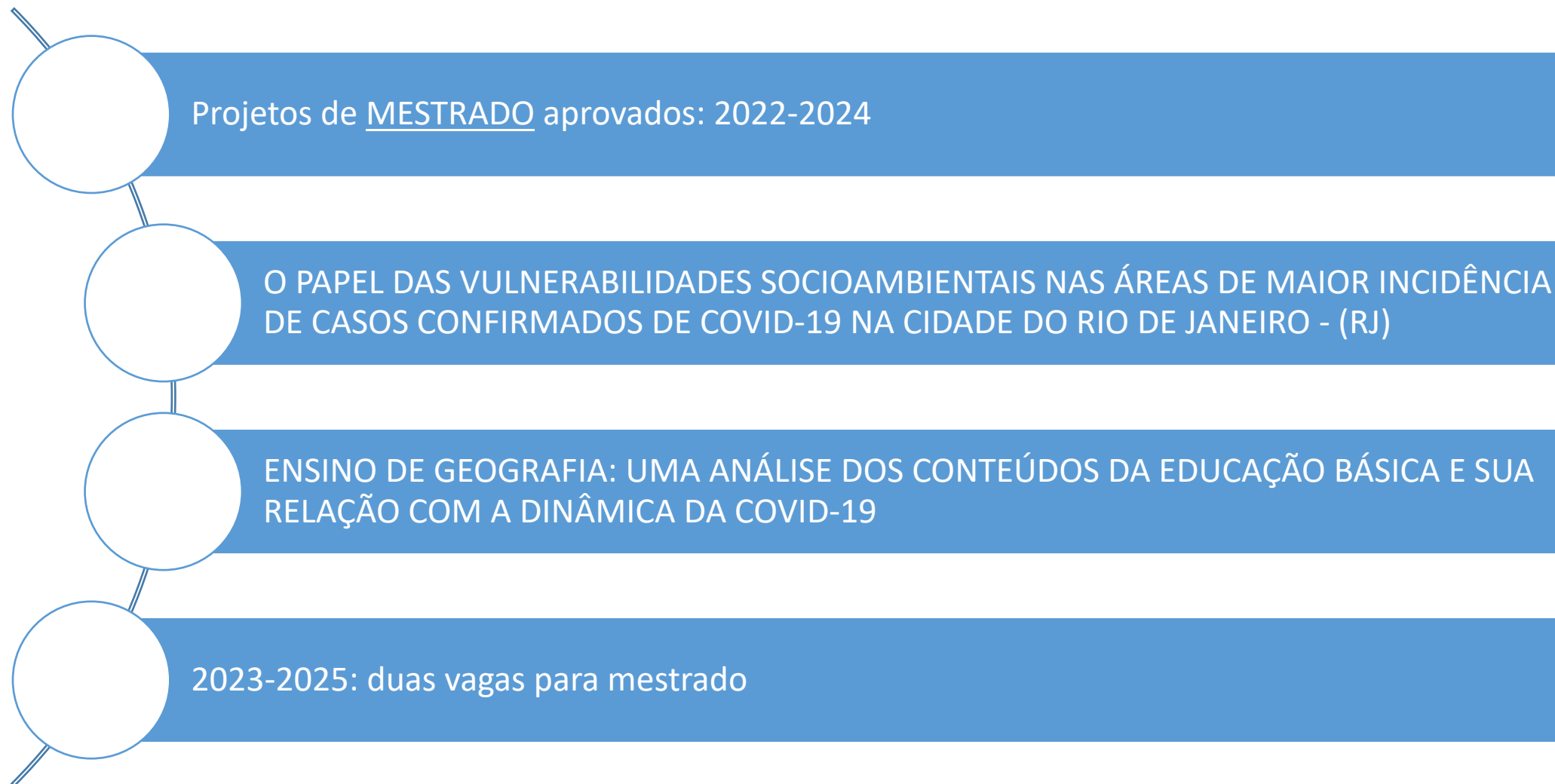
3 - Analisar os documentos e portarias oficiais utilizados na tomada de decisão (educação e vigilância sanitária) ao enfrentamento da doença

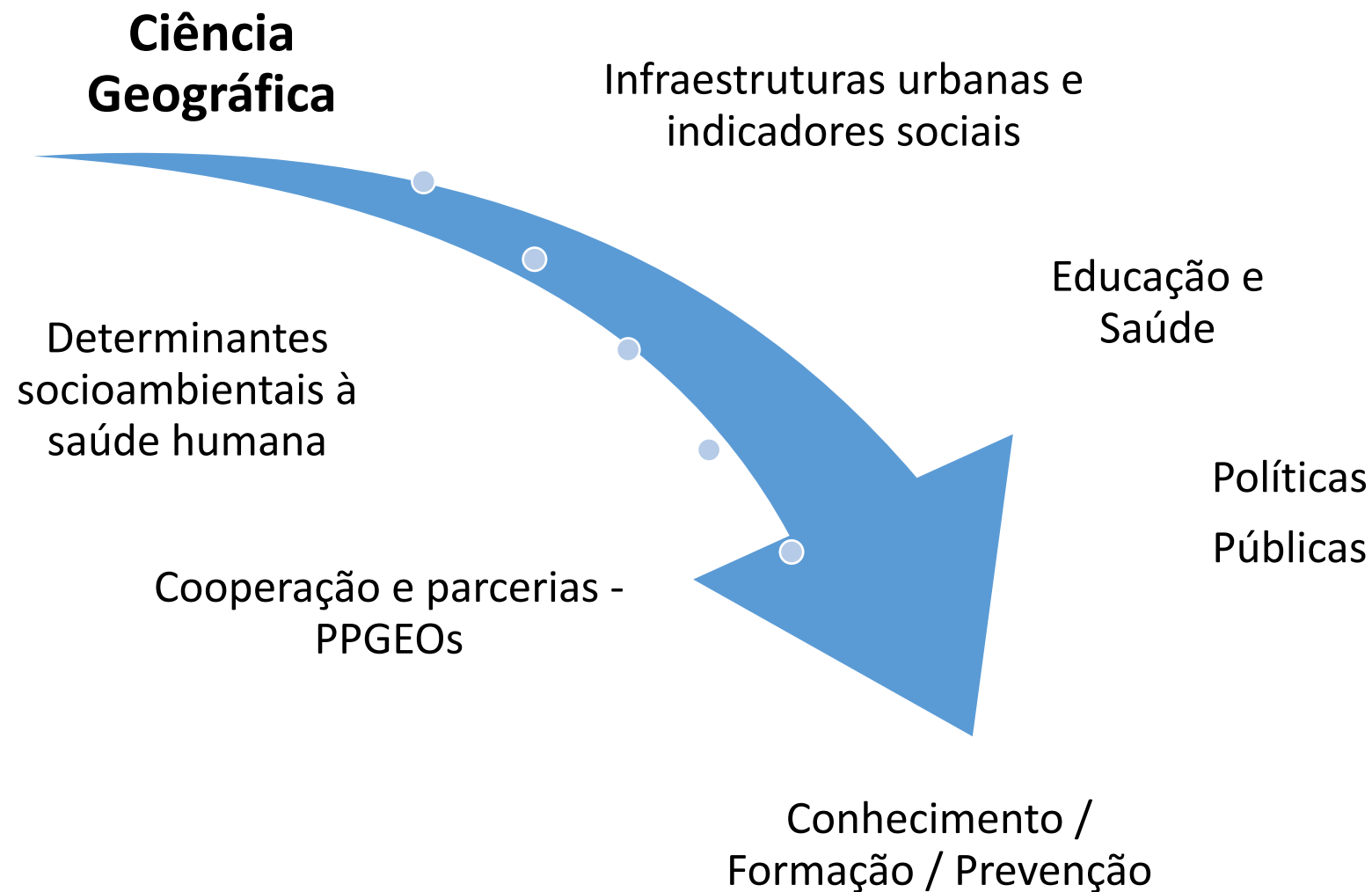
4- Cotejar as diretrizes educacionais para a disciplina de Geografia (ensino fundamental) nas capitais selecionadas com as medidas de enfrentamento de da pandemia da COVID19

5- Verificar os conhecimentos desenvolvidos por professores de Geografia da rede pública sobre a COVID19 junto aos estudantes, bem como sua influência no enfrentamento da pandemia da COVID19

6- Contribuir para as ações de políticas públicas, educação e formação educacional de jovens na compreensão e enfrentamento de situações de emergência em saúde pública







**Obrigado
pela atenção!**